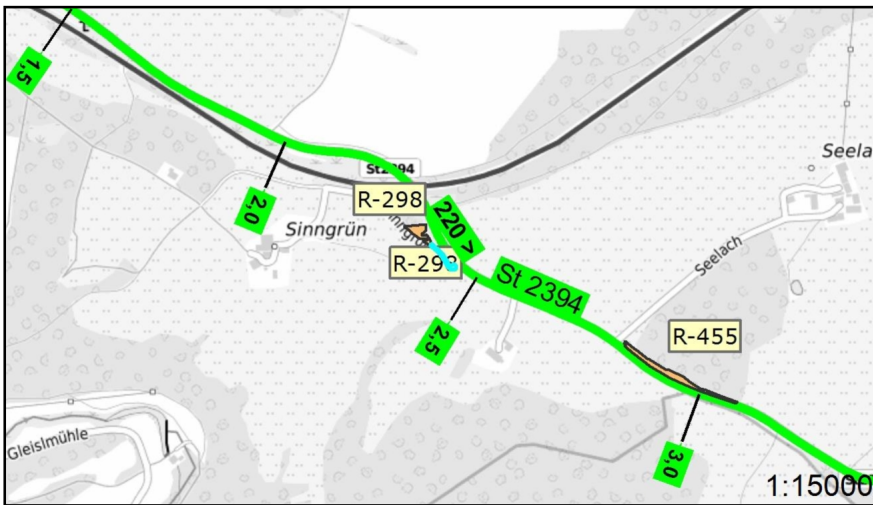


## Steckbrief Auswahlfläche: Umsetzung der Pflege






Auswahlflächennummer:	R-298
Bauamt:	Regensburg
Gesamtgröße:	1.345,06 m <sup>2</sup>
Lage:	St 2394, Abschnitt: 220 Station: 2393




Erstmaßnahmen vorhanden?

Ja, Erläuterung in Maßnahmenbeschreibung

### Punktuelle Maßnahme (falls dargestellt)

-  720 EM: Pflanzen von Hochstämmen/Einzelbäumen
-  810 EM: Anlage von Stein-, Holz-, Reisighaufen
-  830 EM: Anlage von Rohbodenstandorten


### Linienhafte Maßnahme (falls dargestellt)

-  250 PM: Mähen Röhricht/Ufersäume, 1 x jährlich 50%
-  260 PM: Mähen Röhricht/Ufersäume, alle 2 Jahre 50%
-  820 EM: Ablage von Totholzstämmen



## Bayerisches Straßeninformationssystem



Teilflächen		
EM   PM	Maßnahmenbeschreibung	Teilgröße
530   120 	Roden unerwünschten Gehölzaufwuchses (inklusive Rückschnitt), Pflanzenmaterial entfernen und Planie zur Herstellung des mähfähigen Zustandes, Triebdurchmesser über 2 bis 20 cm, Ausführung ab Oktober, Ansaat (siehe Codegruppe 600)   Mähen von Wiesenflächen und Mähgut entfernen, 1x jährlich, Durchführung ab August, Mähgut 1 Tag liegen lassen	423,00 m <sup>2</sup>

